ESTADO DO CEARÁ
CÂMARA MUNICIPAL DE JUAZEIRO DO NORTE
PALÁCIO DR. FLORO BARTOLOMEU
Rua do Cruzeiro, 217 – CEP 63010-070 – Telefone (088) 511-1976 – Caixa Postal D-4

PROJETO DE RESOLUÇÃO N°_____/2022 DE 02 DE FEVEREIRO DE 2022

EMENTA: Oficializa de Rua no Brejo Seco, denominado como Sítio Pedra de Fogo, no município de Juazeiro do Norte – CE, e adota outras providências.

O PRESIDENTE DO PODER LEGÍSLATIVO DE JUAZEIRO DO NORTE, ESTADO DO CEARÁ, **FAZ SABER** *QUE A CÂMARA MUNICIPAL* **APROVOU**, *PARA SANÇÃO E PROMULGAÇÃO DO EXECUTIVO, OS TERMOS DESTA LEI*:

Art. 1º - Fica denominada de Rua Bernadete de Alencar Santos, a via pública que tem início na Avenida Antônio Luciano Moreira e término na rua sem denominação oficial, como sentido norte/sul, que liga o Sítio Estrela aos Sítios Pedra de Fogo e Pintado;

Art. 2º - Esta Lei entrará em vigor na data da sua publicação.

Art. 3º - Ficam revogadas as disposições em contrário.

Sala das Sessões da Câmara Municipal de Juazeiro do Norte, Estado do Ceará, aos 02 (dois) dias do mês de fevereiro do ano 2022 (dois mil e vinte dois).

DRA. YANNY BRENA ALENCAR ARAÚJO
VEREADORA
1ª SECRETARIA DA MESA DIRETORA DA CMJN

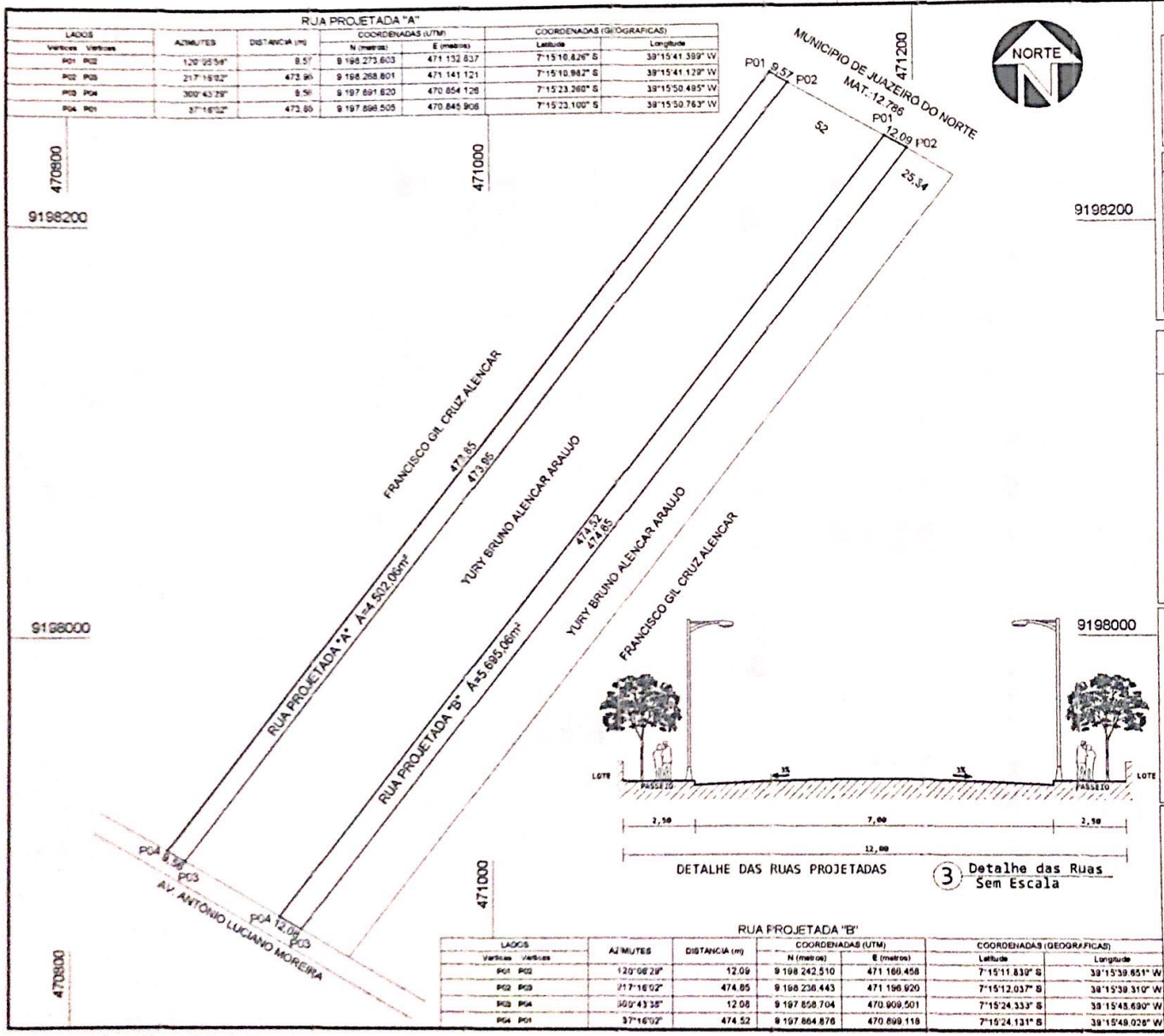

RUA PROJETADA "A"

LADOS Vértices	Vértices	AZIMUTES	DISTANCIA (m)	COORDENADAS (UTM) N (metros)	E (metros)	COORDENADAS (GEOGRAFICAS) Latitude	Longitude
P01	P02	120°05'54"	9,57	9.198.273,603	471.132,837	7°15'10,826" S	39°15'41,399" W
P02	P03	217°16'02"	473,95	9.198.268,801	471.141,121	7°15'10,982" S	39°15'41,129" W
P03	P04	300°43'29"	9,56	9.197.691,620	470.854,126	7°15'23,260" S	39°15'50,495" W
P04	P01	37°16'02"	473,85	9.197.696,505	470.845,906	7°15'23,100" S	39°15'50,763" W

RUA PROJETADA "B"

LADOS Vértices	Vértices	AZIMUTES	DISTANCIA (m)	COORDENADAS (UTM) N (metros)	E (metros)	COORDENADAS (GEOGRAFICAS) Latitude	Longitude
P01	P02	120°06'29"	12,09	9.198.242,510	471.166,458	7°15'11,839" S	39°15'39,651" W
P02	P03	217°16'02"	474,85	9.198.236,443	471.196,920	7°15'12,037" S	39°15'39,310" W
P03	P04	300°43'35"	12,08	9.197.858,704	470.909,501	7°15'24,333" S	39°15'48,690" W
P04	P01	37°16'02"	474,52	9.197.864,876	470.899,118	7°15'24,131" S	39°15'49,028" W

SITUAÇÕES CARTOGRÁFICAS COMPLEMENTARES

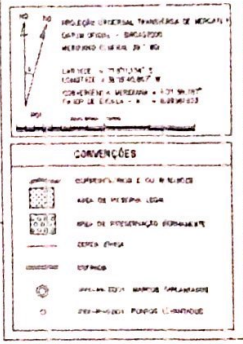

PLANTA DE SITUAÇÃO



PLANTA DO IMÓVEL GEORREFERENCIADO

FL ÚNICA

Imóvel: RUAS PROJETADAS "A" E "B", PEDRA DE FOGO

Proprietário: YURY BRUNO ALENCAR ARAUJO

Município: JUAZEIRO DO NORTE

Comarca: JUAZEIRO DO NORTE

Estado (UF): CE

Código Incra:

Matrículas/Transcrições:

Data: 31/01/2022

Escala: 1:2.500

JOEDSON CRUZ CORTEZ:89281187353

Assinado de forma digital por JOEDSON CRUZ CORTEZ:89281187353
Dados: 2022.02.02 10:15:26 -03'00'

Áreas e Perímetros:

Área: 10.197,12 m²

Perímetro (m): 1.940,29 m

ASSINATURAS

Resp. Téc.: JOEDSON CRUZ CORTEZ
TECG. TOPOGRAFIA - CREA: 43886/D
Código do Credenciado:
APT: 000000 00000 00

CARIRI GEOTOP
GEORREFERENCIAMENTO E TOPOGRAFIA

CONTATOS: (88) 35871691 E-MAIL: GEOTOPCARIRI@GMAIL.COM
WWW.GEOTOPCARIRI.COM
AV. PLÁCIDO CASTELO - LAGOA SECA - JUAZEIRO DO NORTE,CE

Digitalizada com CamScanner

RUA PROJETADA "A"

LADOS Vértices	Vértices	AZIMUTES	DISTÂNCIA (m)	COORDENADAS (UTM) N (metros)	E (metros)	COORDENADAS (GEOGRÁFICAS) Latitude	Longitude
P01	P02	126° 00'56"	9.57	9.198.273,603	471.133,837	7°15'10,826" S	38°15'41,399" W
P02	P03	217° 16'02"	473,85	9.198.268,801	471.141,121	7°15'10,982" S	38°15'41,129" W
P03	P04	306° 43'29"	9,58	9.197.891,629	470.854,126	7°15'23,209" S	38°15'50,485" W
P04	P01	37° 16'02"	473,89	9.197.896,505	470.848,906	7°15'23,100" S	38°15'50,763" W

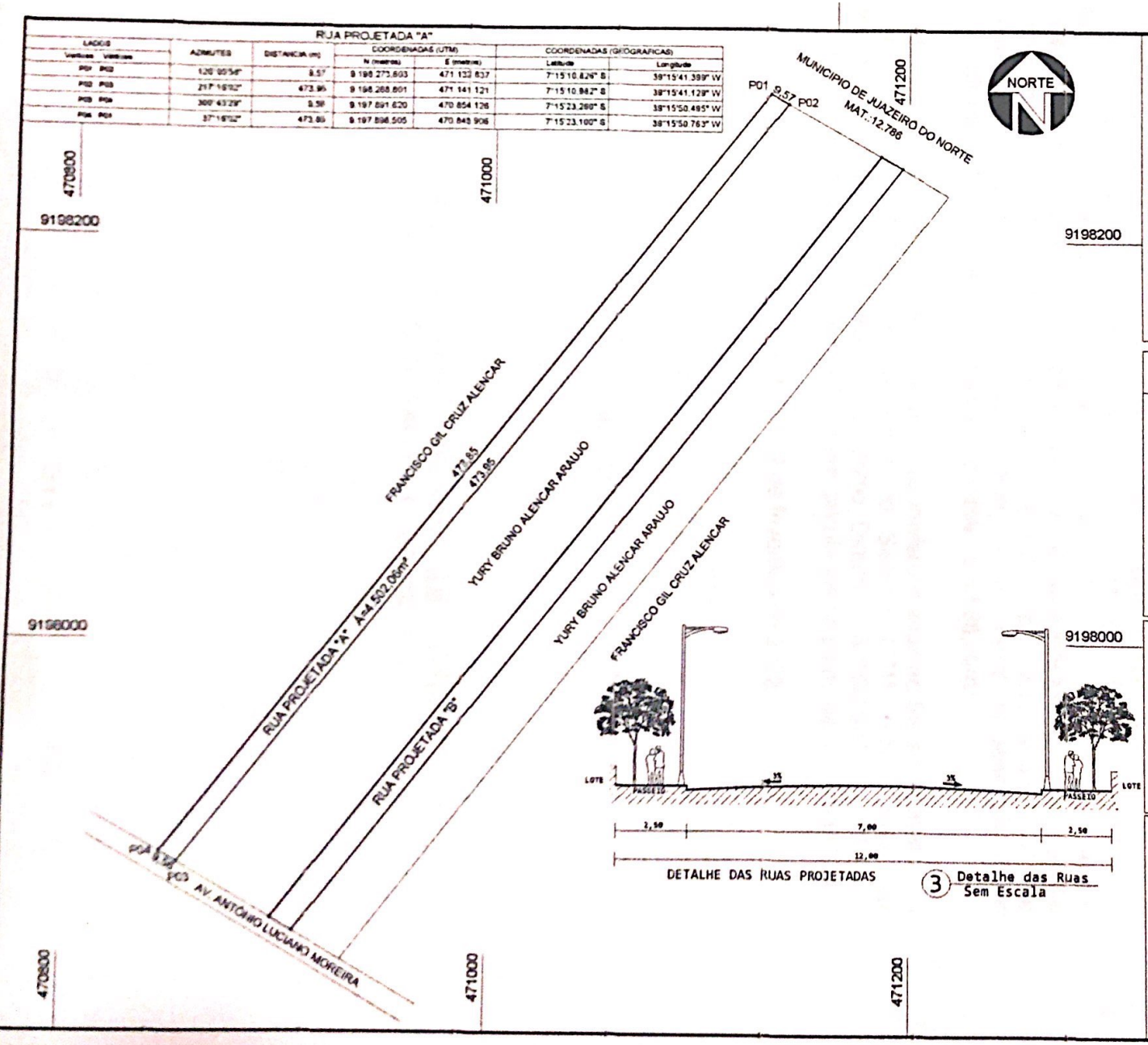

SITUAÇÕES CARTOGRÁFICAS COMPLEMENTARES



CONVENÇÕES

PLANTA DE SITUAÇÃO

PLANTA DO IMÓVEL GEORREFERENCIADO

FL ÚNICA

Imóvel: RUA PROJETADA "A", PEDRA DE FOGO

Proprietário: YURY BRUNO ALENCAR ARAUJO

Município: JUAZEIRO DO NORTE

Comarca: JUAZEIRO DO NORTE

Estado (UF): CE

Código Incra:

Matrículas/Transcrições: 87353

JOEDSON CRUZ CORTEZ:89281187353

Assinado de forma digital por JOEDSON CRUZ CORTEZ:89281187353
Dados: 2022.02.02 10:14:50 -03'00'

Data: 31/01/2022

Escala: 1:2.500

Áreas e Perímetros:

Área: 4.502,06 m²

Perímetro (m): 966,93 m

ASSINATURAS

Resp. Téc: JOEDSON CRUZ CORTEZ
TEC.G. TOPOGRAFIA - CREA :439896/D
Código do Credenciado:
APT: 000001 00000 00

CARIRI GEOTOP GEORREFERENCIAMENTO E TOPOGRAFIA

CONTATOS: (88) 35871691 E-MAIL: GEOTOPCARIRI@GMAIL.COM
WWW.GEOTOPCARIRI.COM
AV. PLÁCIDO CASTELO - LAGOA SECA - JUAZEIRO DO NORTE,CE

Digitalizada com CamScanner

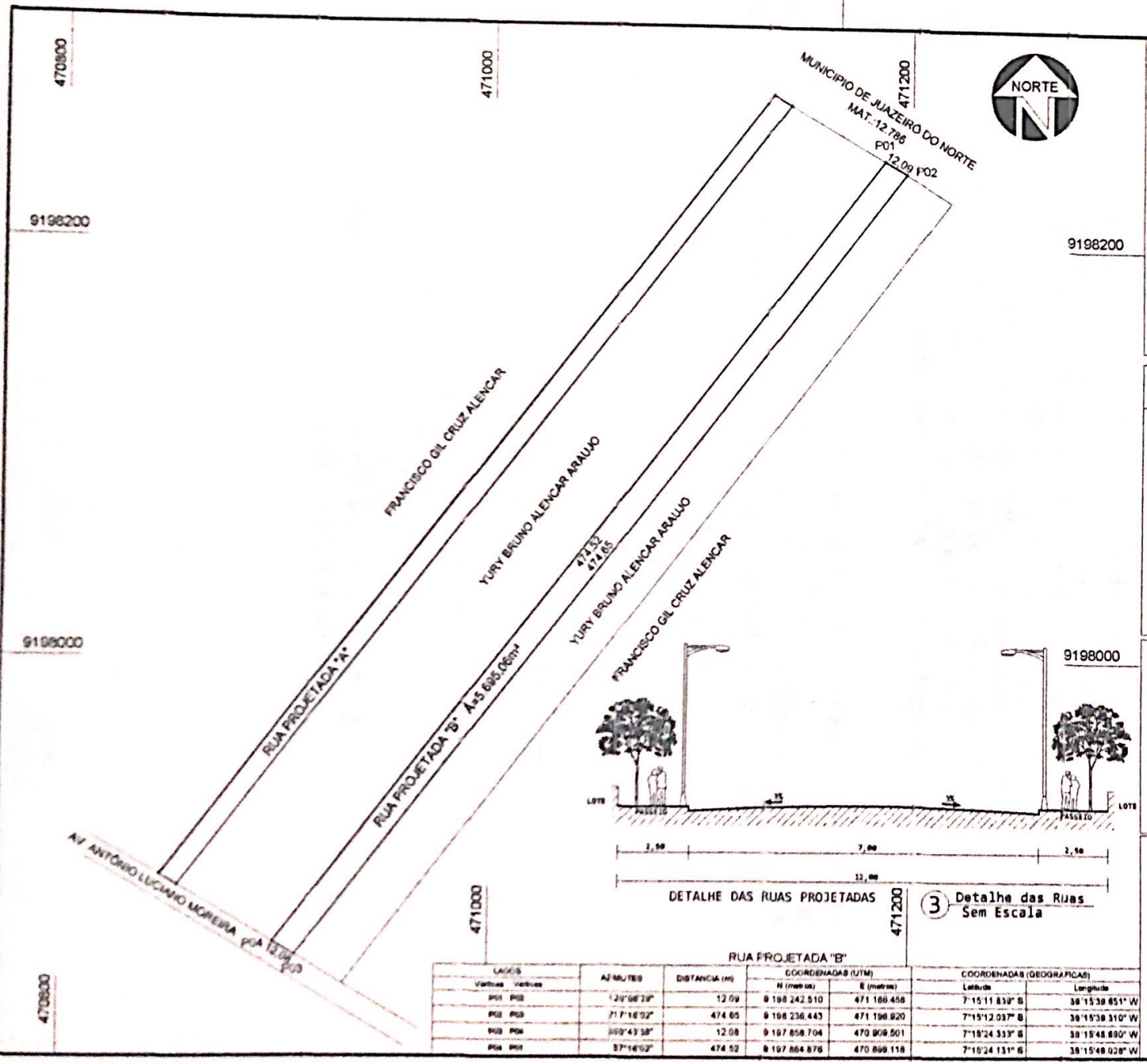

RUA PROJETADA "B"

LAGOS Vértices	Vértices	AZIMUTES	DISTANCIA (m)	COORDENADAS (UTM) N (metros)	E (metros)	COORDENADAS (GEOGRAFICAS) Latitude	Longitude
P01	P02	120°06'29"	12.09	9.198.242.510	471.186.458	7°15'11.839" S	39°15'39.651" W
P02	P03	217°16'02"	474.65	9.198.236.443	471.196.920	7°15'12.037" S	39°15'39.310" W
P03	P04	360°43'38"	12.08	9.197.858.704	470.909.501	7°15'24.333" S	39°15'48.690" W
P04	P01	37°14'02"	474.52	9.197.864.876	470.899.118	7°15'24.131" S	39°15'49.028" W

SITUAÇÕES CARTOGRÁFICAS COMPLEMENTARES



PLANTA DE SITUAÇÃO

PLANTA DO IMÓVEL GEORREFERENCIADO

FL ÚNICA

Imóvel: RUA PROJETADA "B", PEDRA DE FOGO

Proprietário: YURY BRUNO ALENCAR ARAUJO

Município: JUAZEIRO DO NORTE

Comarca: JUAZEIRO DO NORTE

Estado (UF): CE

Código Incra:

Matrículas/Transcrições:

Data: 31/01/2022

JOEDSON CRUZ CORTEZ:89281187353

Assinado de forma digital por JOEDSON CRUZ CORTEZ:89281187353
Dados: 2022.02.02 10:15:08 -03'00'

Escala: 1:2.500

Áreas e Perímetros:

Área: 5.695,06 m²

Perímetro (m): 973,36 m

ASSINATURAS

Resp. Téc.: JOEDSON CRUZ CORTEZ
TECG. TOPOGRAFIA - CREA: 43886/D
Código do Credenciado
ART. 000000 00000 00

CARIRI GEOTOP
GEORREFERENCIAMENTO E TOPOGRAFIA

CONTATOS: (88) 35871691 E-MAIL: GEOTOPCARIRI@GMAIL.COM
WWW.GEOTOPCARIRI.COM
AV. PLÁCIDO CASTELO - LAGOA SECA - JUAZEIRO DO NORTE,CE

Digitalizada com CamScanner

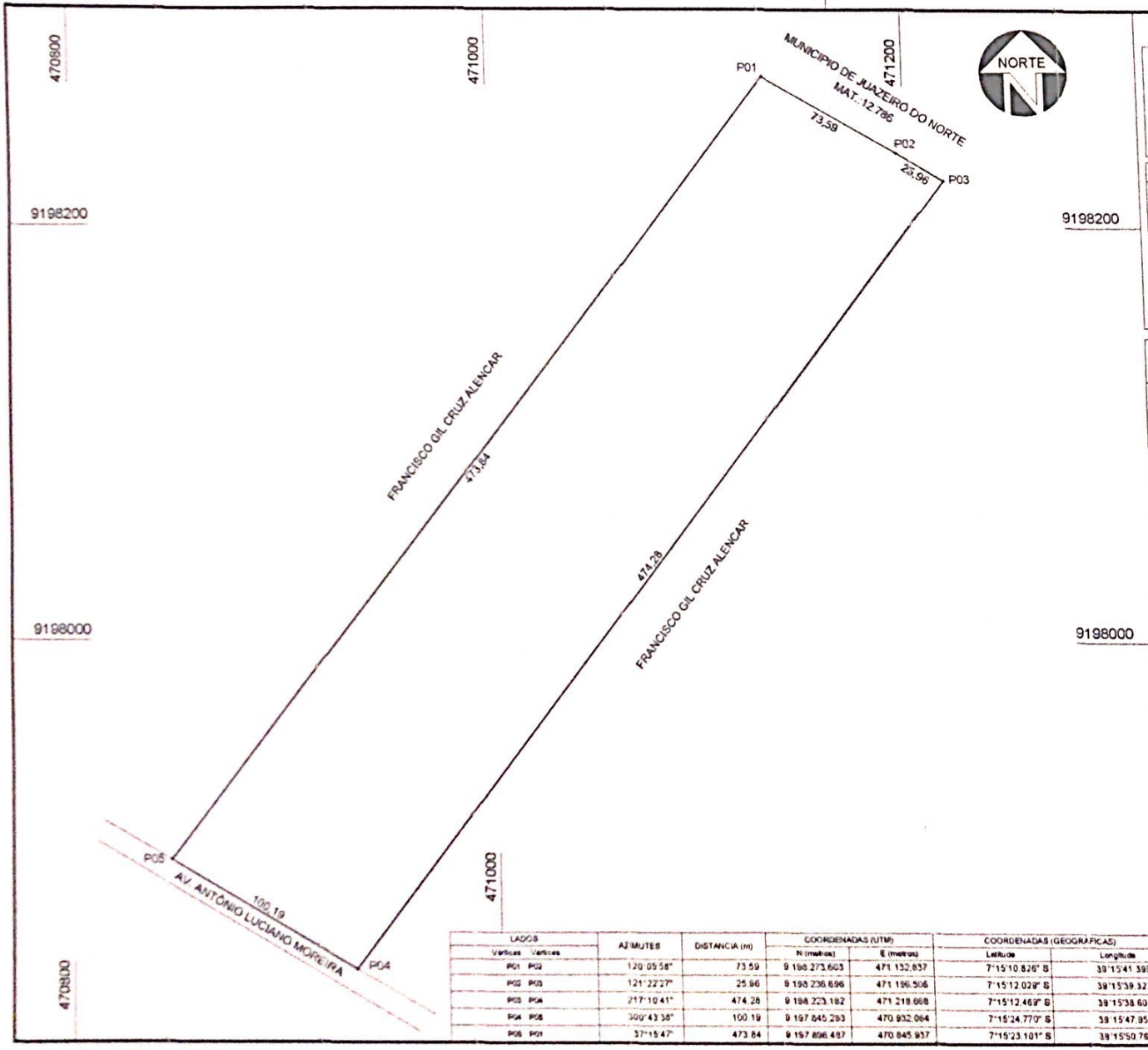

LADOS		AZIMUTES	DISTÂNCIA (m)	COORDENADAS (UTM)		COORDENADAS (GEOGRÁFICAS)	
Vértices	Vértices			N (metros)	E (metros)	Latitude	Longitude
P01	P02	120°05'58"	73,59	9.198.273,603	471.132,837	7°15'10,826" S	39°15'41,399" W
P02	P03	121°22'27"	25,96	9.198.236,696	471.186,506	7°15'12,029" S	39°15'39,323" W
P03	P04	217°10'41"	474,28	9.198.223,182	471.218,668	7°15'12,469" S	39°15'38,601" W
P04	P05	309°43'38"	100,19	9.197.845,293	470.932,064	7°15'24,770" S	39°15'47,854" W
P05	P01	37°15'47"	473,84	9.197.896,487	470.845,937	7°15'23,101" S	39°15'50,762" W

SITUAÇÕES CARTOGRÁFICAS COMPLEMENTARES

CONVENÇÕES

PLANTA DE SITUAÇÃO

JUAZEIRO DO NORTE — CE

PLANTA DO IMÓVEL GEORREFERENCIADO

FL UNICA

Imóvel: PEDRA DE FOGO

Proprietário: YURY BRUNO ALENCAR ARAUJO

Município: JUAZEIRO DO NORTE

Comarca: JUAZEIRO DO NORTE

Estado (UF): CE

Código Incra:

Matrículas/Transcrições:

Data: 31/01/2022

JOEDSON CRUZ CORTEZ:89281187353

Assinado de forma digital por JOEDSON CRUZ CORTEZ:89281187353
Dados: 2022.02.02 10:14:34 -03'00'

Escala: 1:2.500

Áreas e Perímetros:

Área: 47.047,68 m²

Perímetro (m): 1.147,87 m

ASSINATURAS

Resp. Téc.: JOEDSON CRUZ CORTEZ
TÉCNICO TOPOGRAFIA - CREA 439886/D
Código do Credenciado:
ART: 000000 00000 00

CARIRI GEOTOP GEORREFERENCIAMENTO E TOPOGRAFIA

CONTATOS: (88) 35871691 E-MAIL: GEOTOPCARIRI@GMAIL.COM
WWW.GEOTOPCARIRI.COM
AV. PLÁCIDO CASTELO - LAGOA SECA - JUAZEIRO DO NORTE,CE

Digitalizada com CamScanner