

PROCESSO LEGISLATIVO 2026

AUTOR: FELIPE VASQUES

MATÉRIA: PLO

EMENTA: Denomina de RUA MARIA NEUMA DE SOUSA ARAÚJO de artéria publica que indica e adota outras providências.

1º

2º
**RECEBIMENTO NA COMISSÃO DE
CONSTITUIÇÃO, JUSTIÇA E LEGISLAÇÃO
PARTICIPATIVA**

RECEBIDO EM: ___/___/2026

**RELATORIA DA COMISSÃO DE CONSTITUIÇÃO
JUSTIÇA E LEGISLAÇÃO PARTICIPATIVA;**

MEMBRO: _____.

3º
ENCAMINHADO COM PARECER A COMISSÃO:

1. Comissão de Direitos Humanos, Cidadania e Consumidor ()

RELATOR _____

2. Comissão de Educação, Esporte e Cultura ()

RELATOR _____

3. Comissão de Saúde e Seguridade Social ()

RELATOR _____

4. Comissão de Política Urbana, Meio Ambiente e Serviços Públicos ()

RELATOR _____

5. Comissão de Orçamento e Finanças Públicas ()

RELATOR _____

6. Comissão de Agricultura e Política Rural ()

RELATOR _____

7. Comissão de Fiscalização e Controle ()

RELATOR _____

4º
DEVOLVIDO COM PARECER A COMISSÃO:

EM ___/___/2026

5º
DEVOLVIDO À MESA DIRETORA COM LEITURA DE PARECER

ENVIADO EM ___/___/2026 _____

6º

7º



PROJETO DE LEI Nº _____ DE 19 DE FEVEREIRO DE 2026

AUTOR: VEREADOR FELIPE VASQUES

Ementa: Denomina de RUA MARIA NEUMA DE SOUSA ARAÚJO de artéria publica que indica e adota outras providência.

O **PREFEITO MUNICIPAL DE JUAZEIRO DO NORTE**, Estado do Ceará, no uso de suas atribuições legais que lhe confere o art. 72, inciso II, da Lei Organica do Municipio

FAÇO SABER que a CAMARA MUNICIPAL aprovou e eu sanciono e promulgo a seguinte Lei:

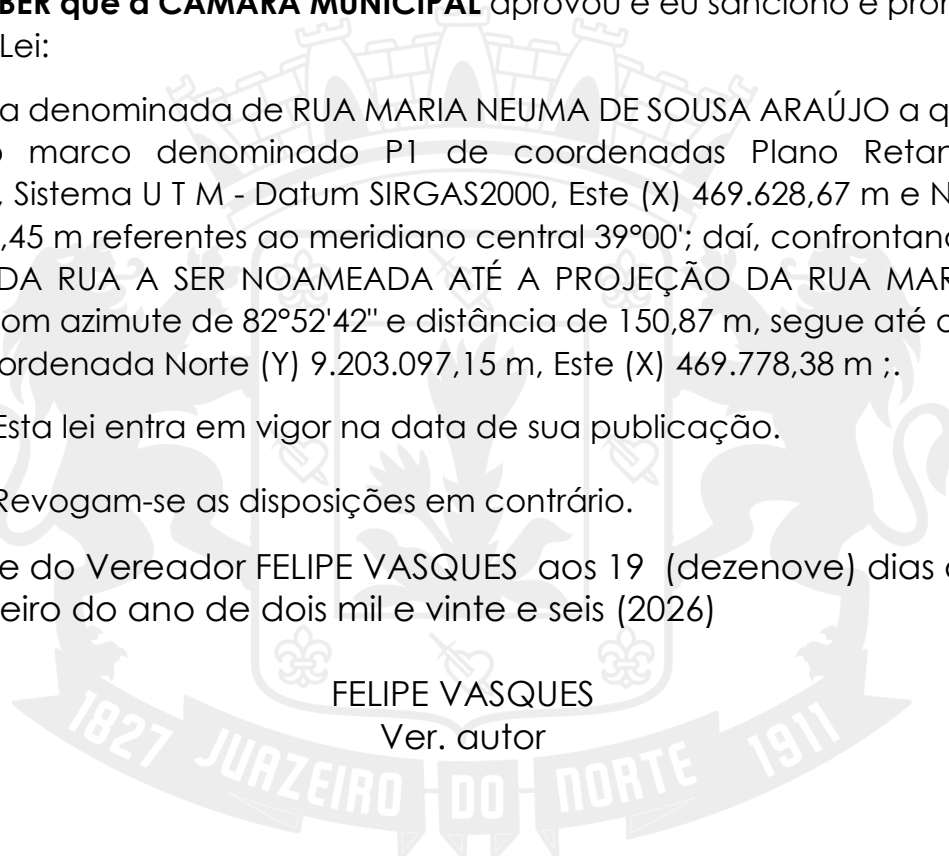
Art. 1º Fica denominada de RUA MARIA NEUMA DE SOUSA ARAÚJO a que tem início no marco denominado P1 de coordenadas Plano Retangulares Relativas, Sistema U T M - Datum SIRGAS2000, Este (X) 469.628,67 m e Norte (Y) 9.203.078,45 m referentes ao meridiano central 39°00'; daí, confrontando com O LEITO DA RUA A SER NOAMEADA ATÉ A PROJEÇÃO DA RUA MARIA DAS DORES, com azimute de 82°52'42" e distância de 150,87 m, segue até o marco P2 de coordenada Norte (Y) 9.203.097,15 m, Este (X) 469.778,38 m ;.

Art. 2º - Esta lei entra em vigor na data de sua publicação.

Art. 3º - Revogam-se as disposições em contrário.

Gabinete do Vereador FELIPE VASQUES aos 19 (dezenove) dias do mês de fevereiro do ano de dois mil e vinte e seis (2026)

FELIPE VASQUES
Ver. autor



MEMORIAL DESCRITIVO

Proprietário: MUNICIPIO DE JUAZEIRO DO NORTE-CE

Propriedade: PROJETO PARA A NOMEAÇÃO DA RUA MARIA NEUMA DE SOUSA ARAÚJO

Local: PEDRINHAS

Comarca: JUAZEIRO DO NORTE-CE

Perímetro: 150,87 m

DESCRIÇÃO

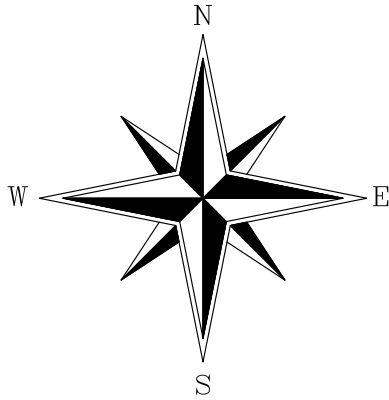
O perímetro do imóvel descrito abaixo, está Georreferenciado no Sistema Geodésico Brasileiro, e tem início no marco denominado P1 de coordenadas Plano Retangulares Relativas, Sistema U T M - Datum SIRGAS2000, Este (X) 469.628,67 m e Norte (Y) 9.203.078,45 m referentes ao meridiano central 39°00'; daí, confrontando com O LEITO DA RUA A SER NOAMEADA ATÉ A PROJEÇÃO DA RUA MARIA DAS DORES, com azimute de 82°52'42" e distância de 150,87 m, segue até o marco P2 de coordenada Norte (Y) 9.203.097,15 m, Este (X) 469.778,38 m ;

Finalmente, fechando assim o perímetro acima descrito.

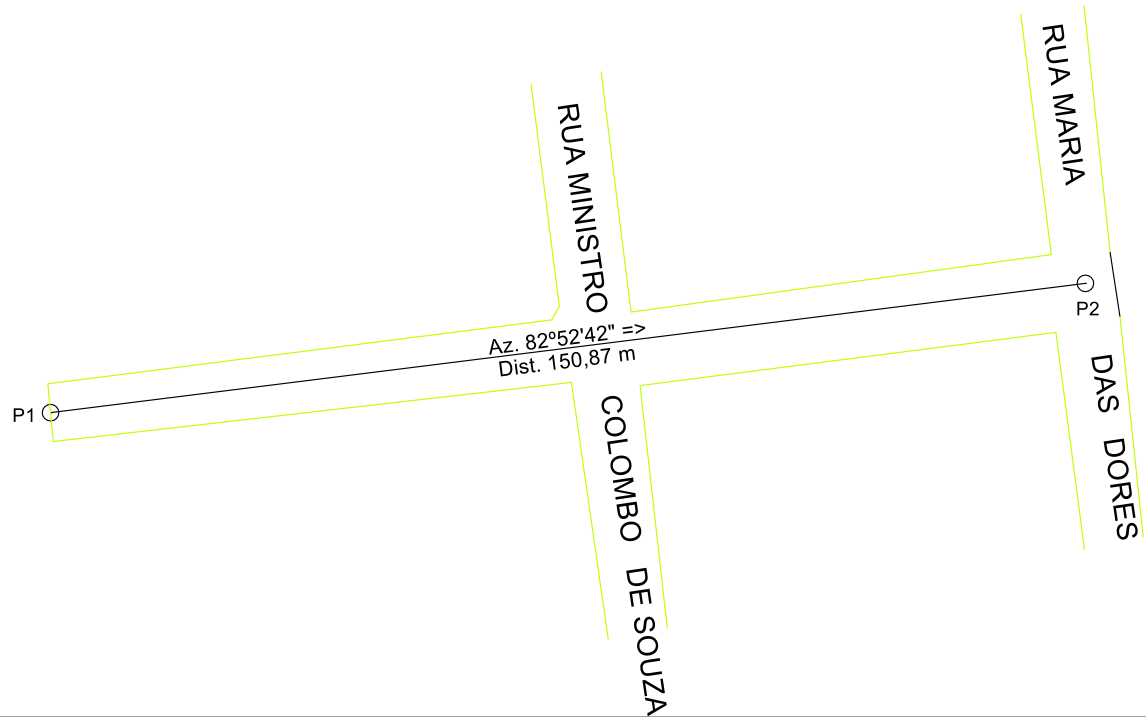
Observações:

A planta anexa é parte integrante deste memorial descritivo.

Data	02 /07/ 2025	Confere	Visto
------	--------------	---------	-------



CROQUI PARA NOMEAÇÃO DA RUA MARIA NEUMA DE SOUSA ARAÚJO



Escala Gráfica: 0 3,75 7,50 11,25 15 18,75 22,50 30 37,50 45 56,25

Convenções topográficas - NBR 13133

Contorno de área	Rede topográfica	Edifício / Contorno	Rede de drenagem	Canal	Monte / Colina	Abastecimento rodoviário	Estrada de ferro
Contorno de rua	Vegetação topográfica	Parque urbano	Posto de abastecimento	Canal de irrigação	Canal de irrigação	Estrada pavimentada	Canal de esgoto
Limite de lote	Vegetação de contorno	Posto de controle	Posto de controle	Canal de drenagem	Canal de drenagem	Canal de drenagem no terreno	Canal de drenagem
Posto de controle	Vegetação de contorno	Posto de controle	Posto de controle	Canal de drenagem	Canal de drenagem	Canal de drenagem no terreno	Canal de drenagem
Terra de aterro	Vegetação topográfica	Posto de controle	Posto de controle	Canal de drenagem	Canal de drenagem	Canal de drenagem no terreno	Canal de drenagem
Área submersa	Posto de controle	Posto de controle	Posto de controle	Canal de drenagem	Canal de drenagem	Canal de drenagem no terreno	Canal de drenagem

Título: Levantamento Planialtimétrico Cadastral		Folha: 01
Objetivo: PROJETO PARA NOMEAÇÃO DE RUA		
Município: JUAZEIRO DO NORTE-CE	Área Total: 000.000,000	
Proprietários: Proprietário do Imóvel	Perímetro: 251,46	
Imóvel:	Matricula:	
Escala: S / ESCALA	Data: 02/07/2025	

Situação:	Proprietários: Proprietário do Imóvel
Quadro de Áreas:	Resp. Técnico: Responsável Técnico CREA
Aprovações:	